

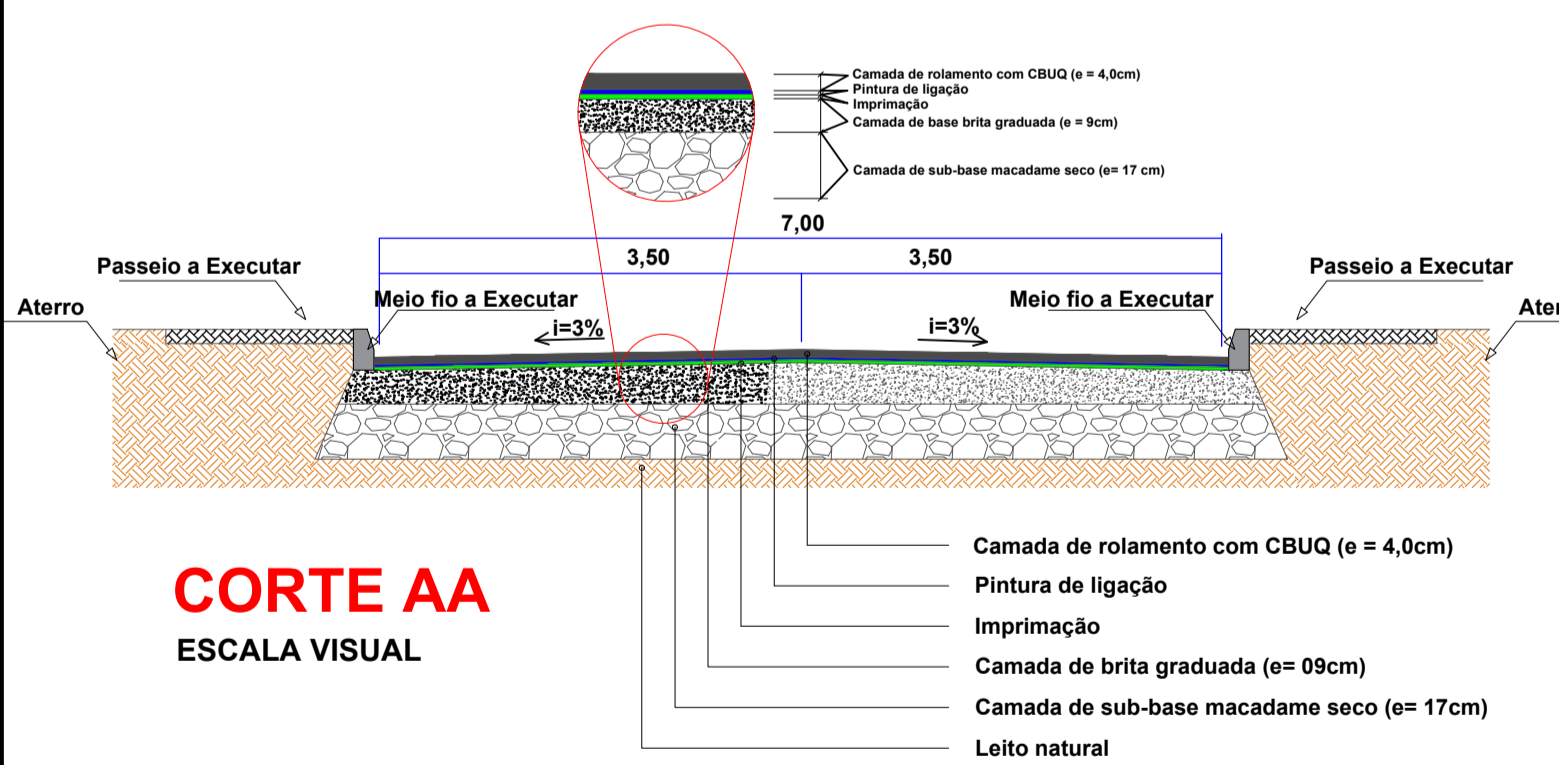
LEGENDA

BOCA DE LOBO	
MEIO FIO	
POSTE	
CURSO HÍDRICO	
ESTRADA	
PONTOS DE APOIO	
CURVA MESTRAS	
CURVAS INTERMEDIÁRIAS	
MURO/CERCA	
ACESSO	
TUBO	

- CONVENÇÕES
- Meio - Fio (A Executar)
 - Meio - Fio Rebalçado (A Executar)
 - Poste de Energia Existente
 - Entrada de Veículos
 - Asfalto Existente
 - Pintura Acrílica Amarela (contínua)
 - Camada de Roperfilagem CBUQ (e= 4cm) - Área = 1.551,80m²

IMPLANTAÇÃO - PLANTA LAYOUT
ESCALA 1 / 500

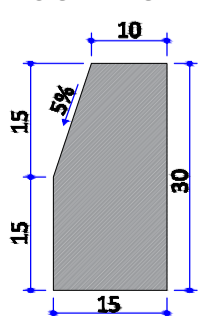
PLANALTIMÉTRICO
ESCALA 1 / 750



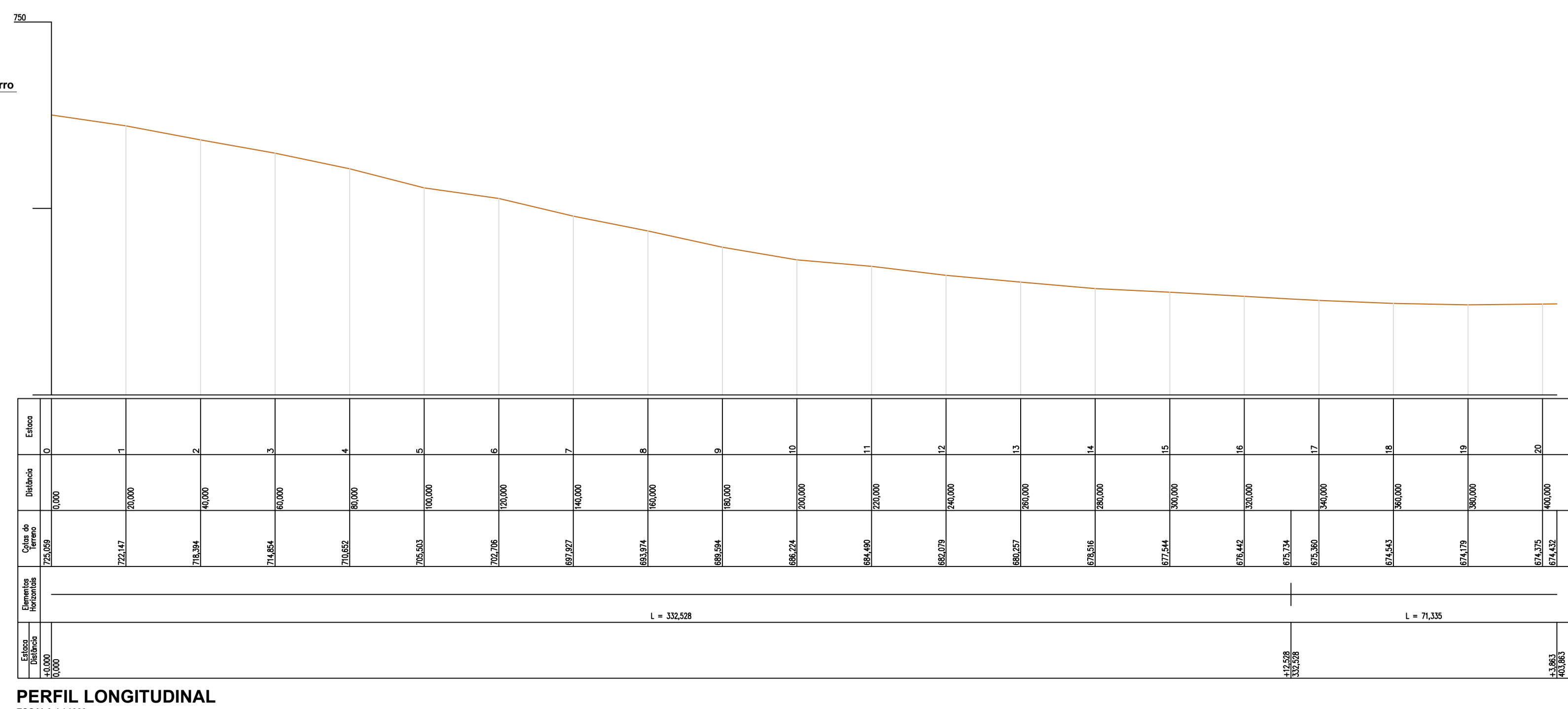
CORTE AA
ESCALA VISUAL

- Camada de rolamento com CBUQ (e = 4,0cm)
- Pintura de ligação
- Imprimação
- Camada de base brita graduada (e = 9cm)
- Camada de sub-base macadame seco (e = 17cm)
- Leito natural

MEIO - FIO SIMPLES EXTRUSADO



CONSUMO DE MATERIAIS:
ÁREA DE FORMA = 0,45 m²/m
VOLUME DE CONCRETO = 0,042 m³/m
CONCRETO Fck = 150 Kgf/cm²



PERFIL LONGITUDINAL
ESCALA 1 / 1000



PROJETO ARQUITETONICO

PAVIMENTAÇÃO ASFÁLTICA
P/ RUA GLÓRIA

ENDEREÇO:	RUA GLÓRIA CENTRO - CORONEL MARTINS-SC
PROPRIETÁRIO:	Prefeitura Municipal de Coronel Martins - SC CNPJ- 95.993.093/0001-09
RESPONSÁVEL TÉCNICO:	Engº Civil Jean C. Tortelli - CREA-SC 182379-4
RESPONSÁVEL TÉCNICO:	Engº Civil Amarildo M. Ribeiro - CREA-SC 156004-7
RESPONSÁVEL TÉCNICO:	Engº Eletricista Charlan Smaniotti Luzzatto - CREA-SC 127695-8
DESENHO CAD:	Eiveltro Jesus Passini - CFT 01901295907 Jaison R. dos Santos - CREA-SC 178513-5
DESCRIÇÃO	IMPLANTAÇÃO - PLANTA LAYOUT PLANALTIMÉTRICO SIMBOLOGIA DETALHES
PRANCHA:	02/05
ÁREA TOTAL:	PAV. ASFÁLTICA - 1.551,80m² CALÇADAS - 651,74m²
ESCALA:	INDICADA
CONTATO:	E-MAIL: amnoroste@amnoroste.org.br - TEL: (49)3344-1991