

R-1: Parada Obrigatória			
Forma	Cor		
Ocupação	Fundo	Vermelha	
	Simbolo	Branca	
	Oria interna	Branca	
	Oria externa	Vermelha	
	Letras	Branca	
Via	Lado (m)	Oria int. (m)	Oria ext. (m)
Urbana	0,35	0,025	0,014

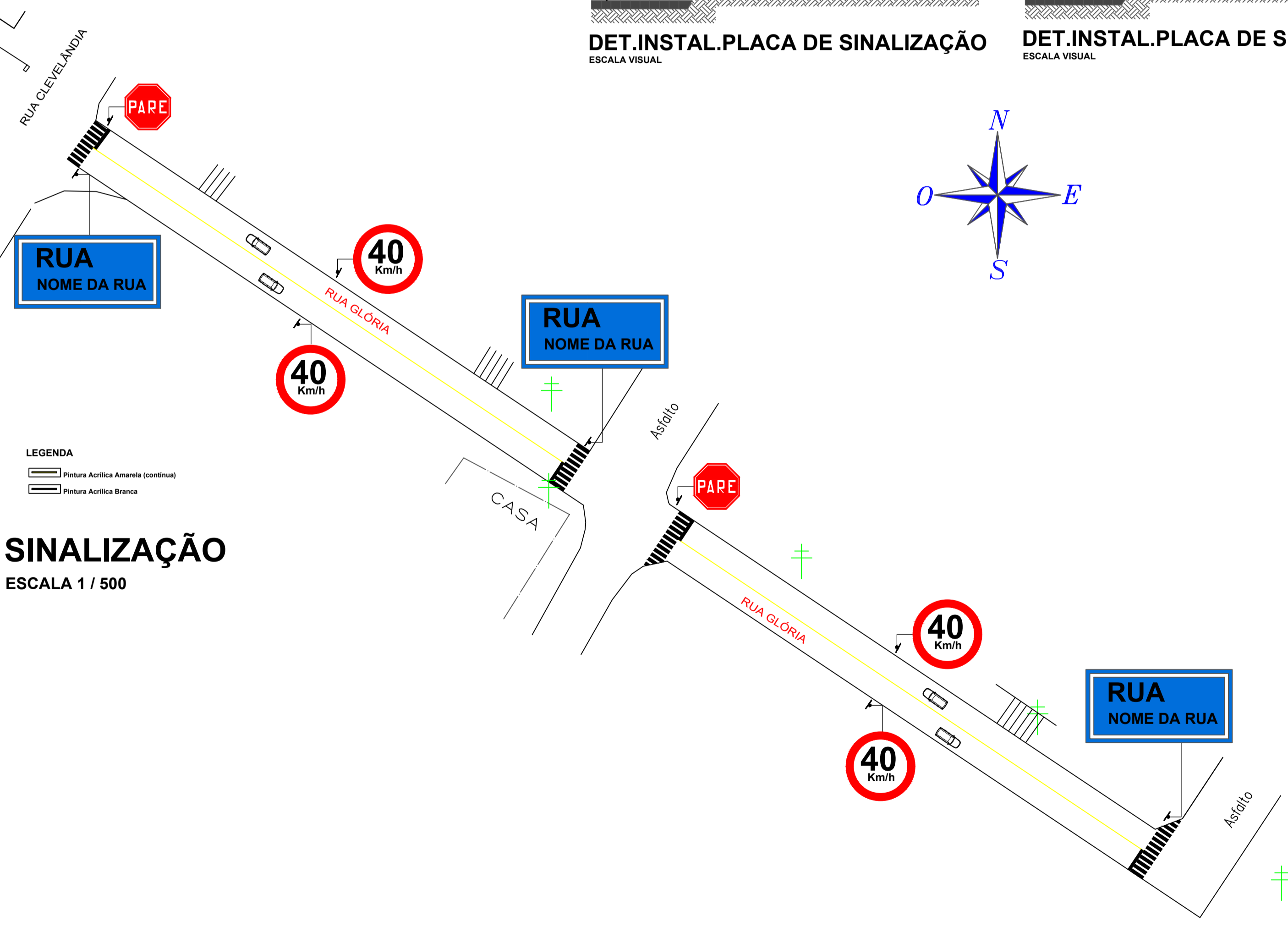
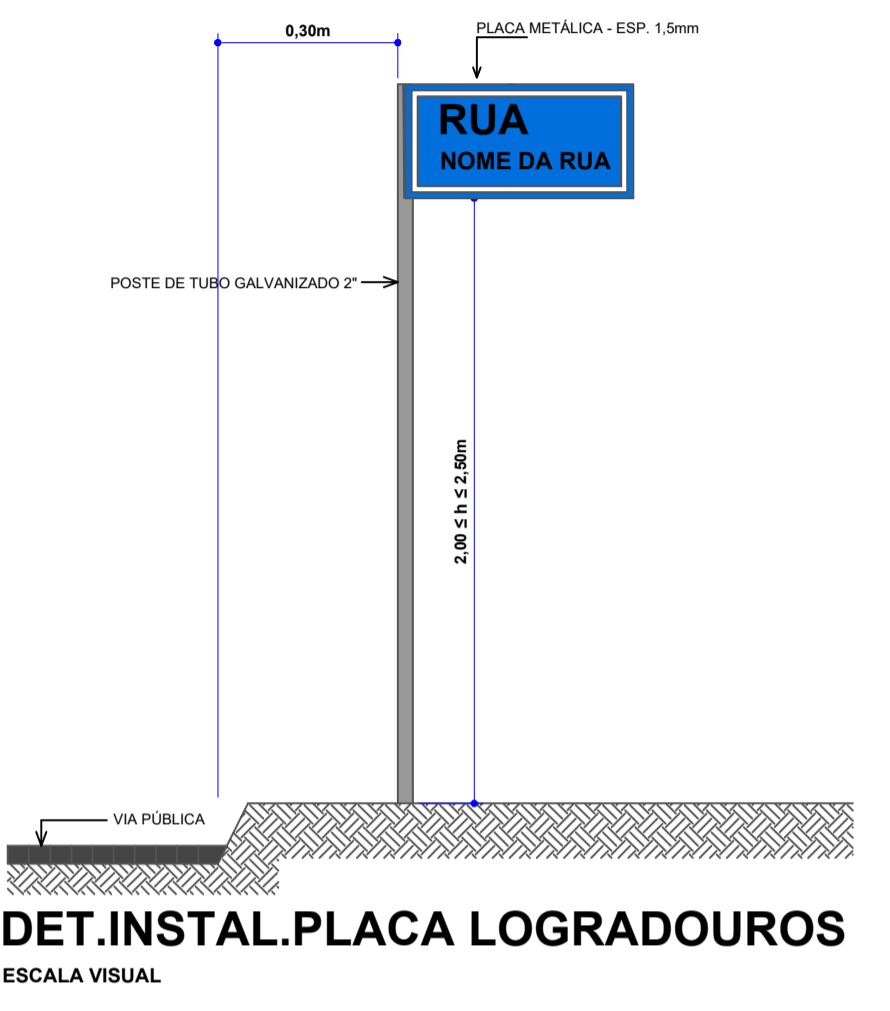
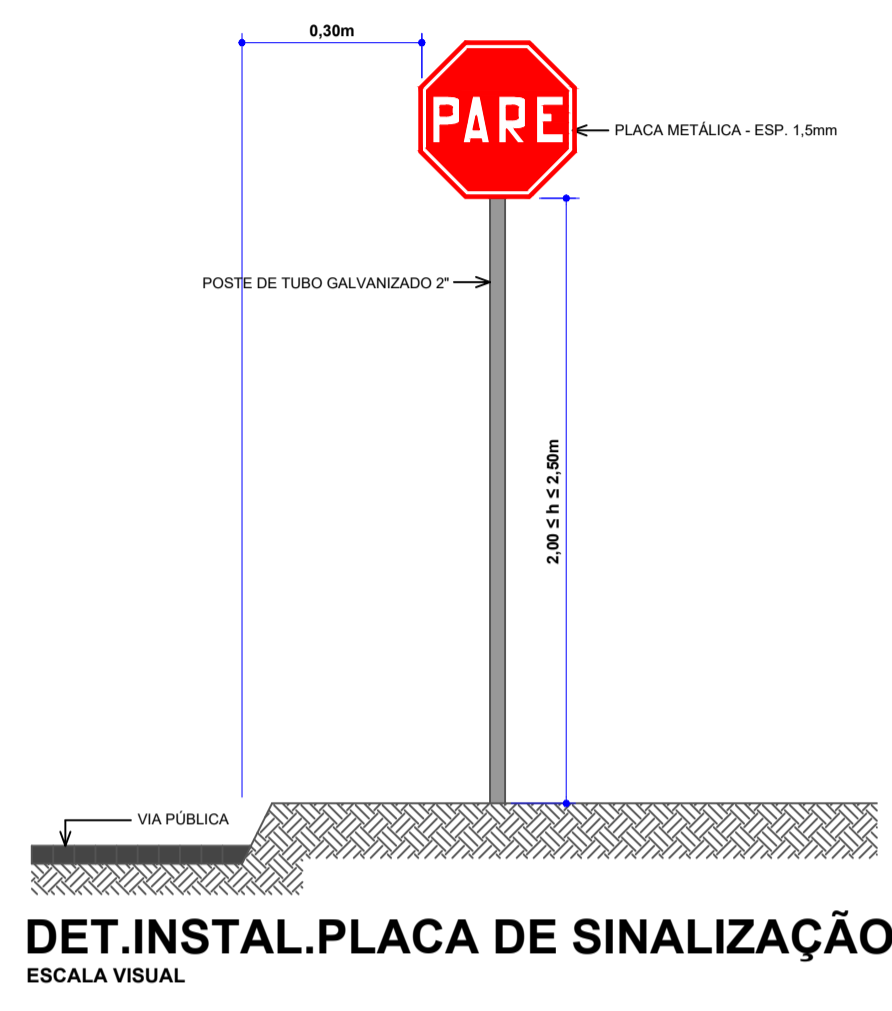
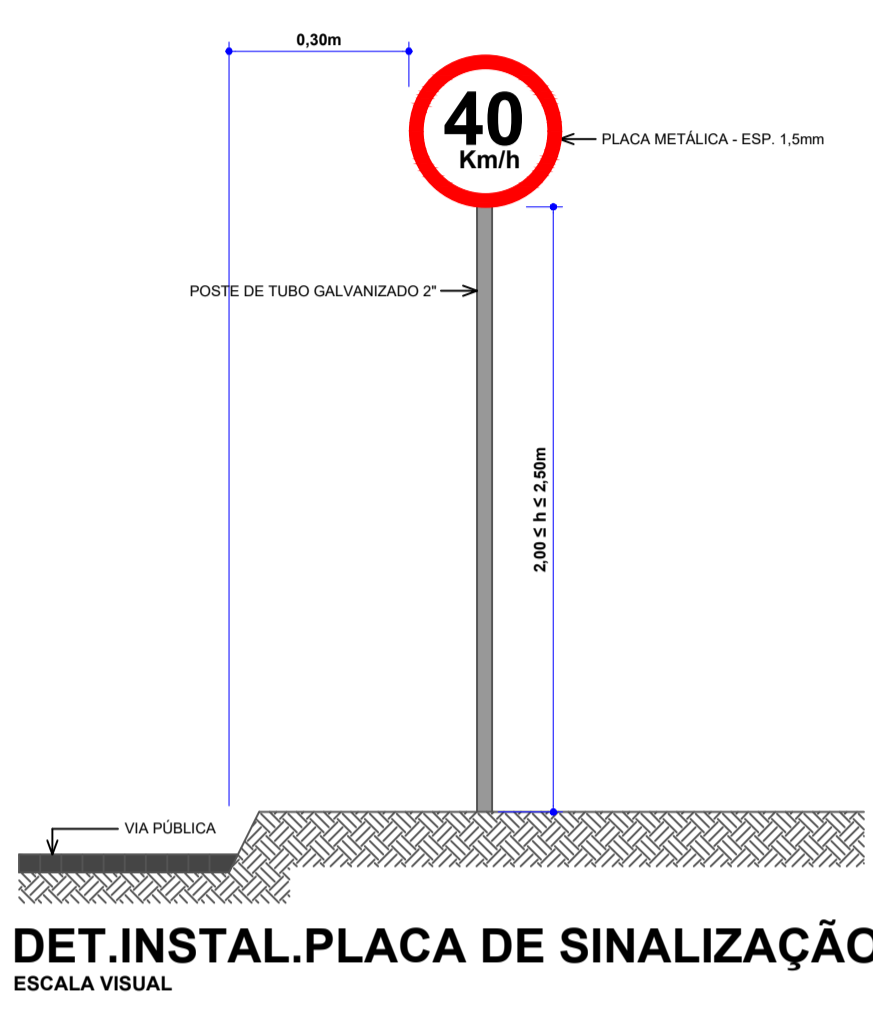
**DETALHE PLACA R-1**  
ESCALA

R-19: Velocidade Máxima Permitida			
Forma	Cor		
Ocupação	Fundo	Branca	
	Circular		
	Oria	Vermelha	
	Letras	Prata	
Via	Diâmetro (m)	Targa (m)	Oria (m)
Urbana	0,50	0,075	0,075

**DETALHE PLACA R-19**  
ESCALA

Identificação logradouro			
Forma	Cor		
Ocupação	Fundo	Azul	
	Circular		
	Oria	Branca	
	Letras	Branca	
Via	Diâmetro (m)	Targa (m)	Oria (m)
Urbana	0,50	0,25	

**DETALHE PLACA LOGRADOURO**  
ESCALA



**LEGENDA**

	Pintura Acrílica Amarela (continua)
	Pintura Acrílica Branca



**PROJETO ARQUITETONICO**

**PAVIMENTAÇÃO ASFÁLTICA  
P/ RUA GLÓRIA**

ENDEREÇO:	RUA GLÓRIA CENTRO - CORONEL MARTINS-SC
PROPRIETÁRIO:	Prefeitura Municipal de Coronel Martins - SC CNPJ- 95.993.093/0001-09
RESPONSÁVEL TÉCNICO:	Engº Civil Jean C. Tortelli - CREA-SC 182379-4
RESPONSÁVEL TÉCNICO:	Engº Civil Amarildo M. Ribeiro - CREA-SC 156004-7
RESPONSÁVEL TÉCNICO:	Engº Eletricista Charlan Smaniotto Luzzatto - CREA-SC 127695-8
DESENHO CAD:	Eliveltro Jesus Passini - CFT 01901295907 Jaison R. dos Santos - CREA-SC 178513-5
DESCRIÇÃO	SINALIZAÇÃO DETALHES
PRANCHA:	03/05
ÁREA TOTAL:	PAV. ASFÁLTICA - 1.551,80m² CALÇADAS - 651,74m²
ESCALA:	INDICADA
CONTATO:	E-MAIL: amnoroste@amnoroste.org.br - TEL: (49)3344-1991

08/11/2021